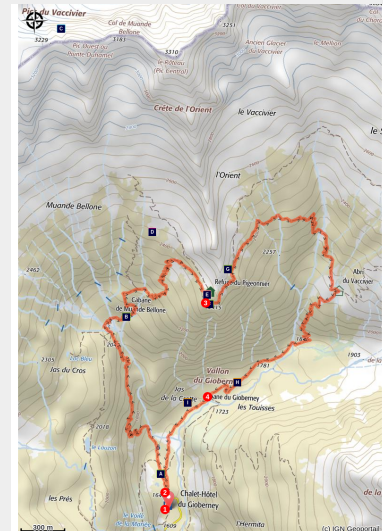


Boucle du Pigeonnier dans le cirque du Gioberney

Valgaudemar - La Chapelle-en-Valgaudemar



Le refuge du Pigeonnier (Jean Pierre Nicollet - PNE)



Au plus profond de la vallée du Valgaudemar, cet itinéraire propose des points de vue d'exception sur des sommets mythiques et leurs glaciers. Un condensé de montagne !

« L' Himalaya français ». C'est en ces mots que le grand alpiniste Gaston Rébuffat décrit la vallée du Valgaudemar. Que dire de plus ? Ici, la verticalité des versants pourrait être oppressante. Les sommets côtoient les cieux à en donner le vertige. Vers eux, le regard se redresse lentement comme pour en chercher le bout. Oppressant, vertical, austère... mais tellement fort, sauvage et fragile à la fois. Tout simplement beau !

Régis Jordana, garde-moniteur en Valgaudemar

Infos pratiques

Pratique : A pied

Durée : 5 h 15

Longueur : 9.5 km

Dénivelé positif : 821 m

Difficulté : Moyen

Type : Boucle

Thèmes : Lac et glacier, Pastoralisme, Refuge

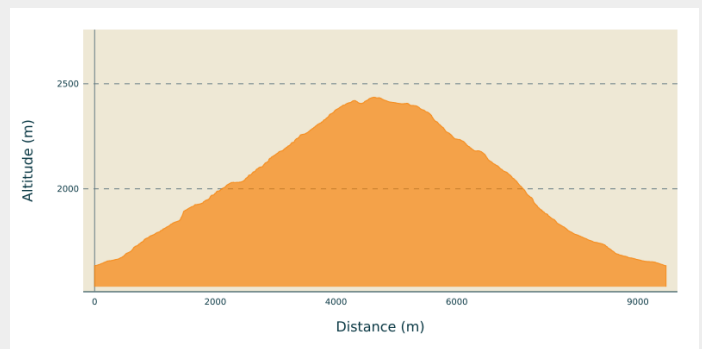
Itinéraire

Départ : Au parking du Gioberney

Arrivée : Gioberney

Communes : 1. La Chapelle-en-Valgaudemar

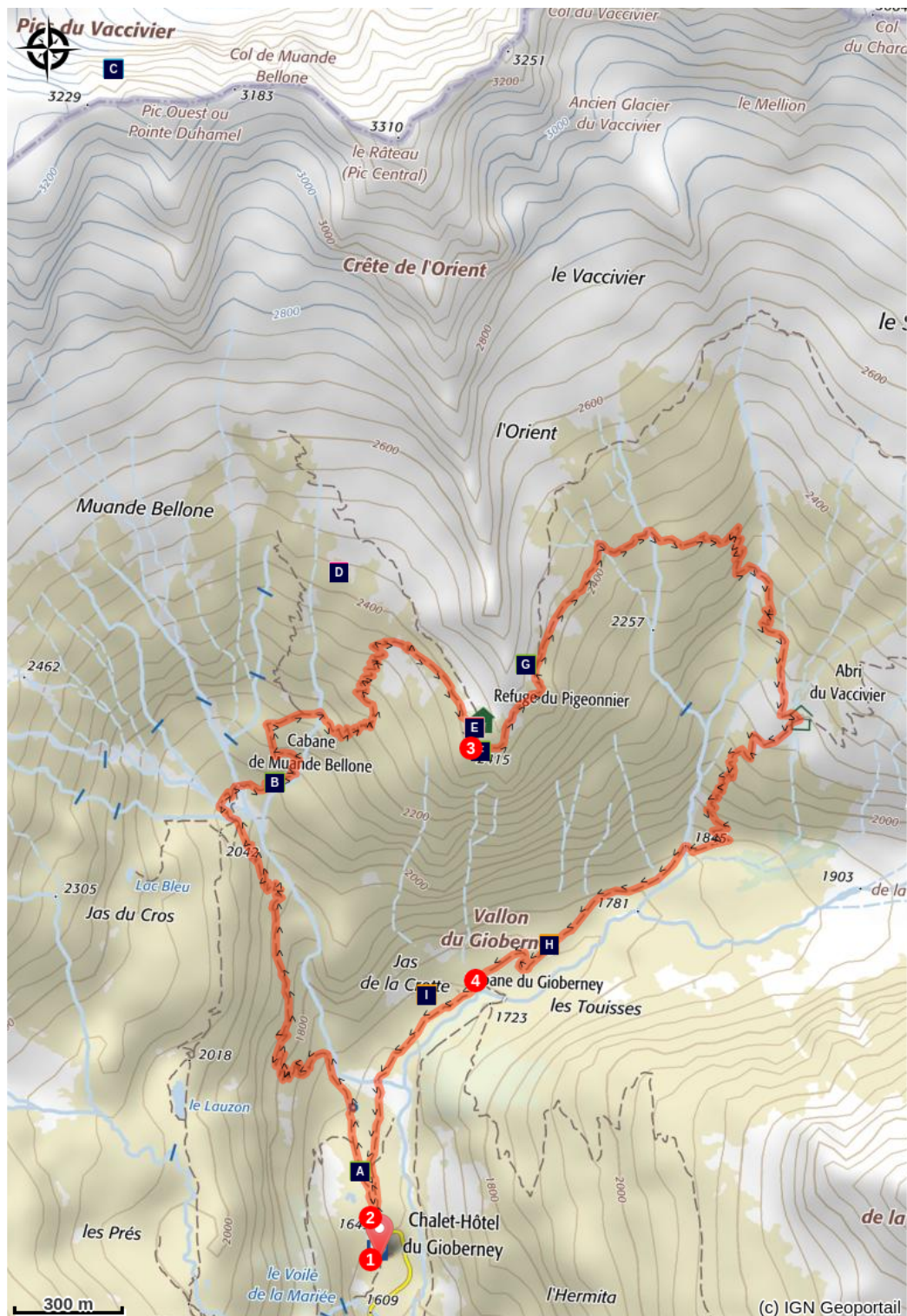
Profil altimétrique



Altitude min 1635 m Altitude max 2437 m

1. Depuis le parking du Gioberney, cette boucle permet de rejoindre le refuge du Pigeonnier en montant dans le cirque de la Muande de Bellone. La descente se fait par le cirque du Vaccivier. Dos au chalet-refuge, prendre le sentier qui se présente en face.
2. Après 200 m, laisser un sentier qui mène au Lac du Lauzon et continuer face à vous (la variante du lac du Lauzon rallonge de 45 mn). Dès lors, la montée jusqu'au refuge du Pigeonnier est soutenue mais prendre le temps de lever la tête permet de découvrir, à chaque pas, les hauts sommets et leurs glaciers environnants. Suivre l'indication « Refuge du Pigeonnier ».
3. Après 2h30 de montée en lacets, le refuge se dresse à 2423 m tel un nid d'aigle. D'ici, la vue sur Les Rouies est saisissante. Après une possible halte méritée, poursuivre le sentier qui bascule vers le Vaccivier. S'en suivent 20 mn pendant lesquelles le sentier évolue en balcon au-dessus du vallon du Gioberney avec quelques passages aériens. La descente se fait ensuite sans difficulté en suivant l'indication « Refuge du Gioberney ».
4. Les lacets du verrou glaciaire du Vaccivier permettent de rejoindre alors le vallon du Gioberney et d'y découvrir, à l'orée d'un surprenant mélézin, la cabane du Gioberney dite de la « Crotte ». L'arrivée est imminente.

Sur votre chemin...



- | | |
|---|--|
|  Les milieux (A) |  Grenouille rousse (B) |
|  Les glaciers (C) |  Les sommets (D) |
|  Refuge du Pigeonnier (E) |  Aeschne des joncs (F) |
|  Bouquetin des Alpes (G) |  Vivre au rythme des brebis (H) |
|  L'alpage du Gieberney (I) | |

Toutes les infos pratiques



En coeur de parc

Le Parc national est un territoire naturel, ouvert à tous, mais soumis à une **réglementation** qu'il est nécessaire de connaître pour préparer son séjour.



i Les chiens de protection des troupeaux

En alpage, les chiens de protection sont là pour protéger les troupeaux des prédateurs (loups, etc.).

Lorsque je randonne, j'adapte mon comportement en contournant le troupeau et en marquant une pause pour que le chien m'identifie.

En savoir plus sur les gestes à adopter avec le dossier [Chiens de protection : un contexte et des gestes à adopter](#).

Racontez votre rencontre en répondant à cette [enquête](#).



Recommandations

En cas de pluie, éviter de descendre par le Vaccivier car présence de quelques passages aériens. Chaque début de saison, présence d'un névé à 2 000 m lors de la traversée du torrent de Muande Bellone, assurez-vous de la solidité du névé avant de vous y engager.

Comment venir ?

Transports

Navette depuis Saint-Firmin en été et liaison avec les bus qui viennent de Gap et Grenoble.

Accès routier

A 26 km de Saint Firmin, par la D58, la D958a jusqu'à La Chapelle en Valgaudemar puis la D480t jusqu'au terminus, le parking du Gioberney.

Parking conseillé

Parking du Gioberney

Lieux de renseignement

Maison du Parc du Valgaudemar

Ancien Asile Saint-Paul, 05800 La Chapelle-en-Valgaudemar

valgaudemar@ecrins-parcnational.fr

Tel : 04 92 55 25 19

<http://www.ecrins-parcnational.fr/>



Source



Parc national des Ecrins

<https://www.ecrins-parcnational.fr>


Sur votre chemin...



✿ Les milieux (A)

De 1600 m à 2450 m d'altitude, cet itinéraire est une invitation à voyager à travers différents milieux. Des myrtilles et rhododendrons au minéral des éboulis, des vertes pâtures au mélézin, ce voyage sera rythmé par la traversée de différents milieux à la faune et à la flore spécifiques.


Crédit photo : Stéphane D'hout - PNE



🇫🇷 Grenouille rousse (B)

Tantôt dans l'eau, tantôt en dehors, c'est l'amphibien des cimes. Avec le triton alpestre, elle occupe la moindre flaque d'eau jusqu'à des altitudes impressionnantes (2800 m). En léthargie pendant plus de 8 mois à cause des rudesses de l'hiver, elle reste un symbole de l'adaptation à l'altitude. L'hiver, elle s'envase ou bien se glisse hors de l'eau sous des feuilles, une souche, un rocher... à l'abri du gel. Elle pond jusqu'à 4000 œufs en moyenne car, confrontée à ces conditions climatiques et à la prédation (tritons, poissons...), seuls quelques individus deviendront adultes pour assurer la pérennité de la population. Un véritable exemple d'adaptation à l'altitude !

Crédit photo : Jean-Philippe Telmon - PNE



❄️ Les glaciers (C)

Le cirque glaciaire du Gioberney propose un panorama à 180° sur les magnifiques glaciers des Rouies, de la Condamine au pied des Bans... Aujourd'hui en recul, il nous reste les polis glaciaires (*dalles lissées par l'action érosive des monstres de glace*) comme témoignage de leur présence passée.

Crédit photo : Olivier Warluzelle - PNE



Les sommets (D)

Au fond du Valgaudemar, cette boucle permet de prendre la pleine mesure de cet « Himalaya des Alpes ». Ce cirque du Gioberney est coiffé de superbes sommets dépassant allègrement les 3000 m d'altitude. D'ouest en est, Les Rouies et ses 3589 m, le Pic du Says (3420 m), le Mont Gioberney (3352 m), la Pointe Richardson (3312 m), les célèbres Bans (3505 m) et les Aupillous à 3458 m. Avec trois cirques glaciaires qui ne faisaient qu'un et ces hauts sommets, on touche ici le domaine de l'alpinisme.

Crédit photo : Bernard Guidoni - PNE



Refuge du Pigeonnier (E)

Perché à 2423 m, au pied des Rouies, ce véritable nid d'aigle a été restauré au début des années 2000. Il utilise l'énergie solaire et propose des toilettes sèches signes d'une intégration environnementale de l'édifice. Situé quasiment au point culminant de cette randonnée, il est souvent l'occasion d'une petite pause salutaire, aux bords de la mare attenante.

Crédit photo : Jean-Pierre Nicollet - PNE



Aesche des joncs (F)

Aux abords de la petite mare du refuge du Pigeonnier, vous pourrez avoir la surprise de voir chasser cette grande libellule, l'Aesche des joncs. L'une des seules à s'exercer à de telles altitudes. L'essentiel de sa vie se fait au stade larvaire subaquatique. Plusieurs années sous l'eau seront nécessaires à ce grand prédateur pour finir sa croissance et atteindre sa maturité sexuelle. Dès lors, la sortie du milieu aquatique s'impose pour sa transformation en imago volant (adulte). Ce stade adulte ne dure que quelques semaines avec pour seul objectif, la reproduction. Accouplements en vol et pontes à la surface de l'eau s'enchaînent pour boucler son cycle par... la mort.

Crédit photo : Olivier Warluzelle - PNE



Bouquetin des Alpes (G)

Le bouquetin des Alpes a failli disparaître au 19ème siècle. Il n'a dû sa survie qu'à la protection mise en œuvre en Italie et dans le Parc national de La Vanoise qui hébergeaient la dernière population. Depuis le début du programme de réintroduction de l'espèce initié avec succès en 1989, le seigneur des cimes a retrouvé sa place dans le massif des Ecrins. Le cirque du Gioberney est un lieu de prédilection pour la mise-bas, en début d'été, et propice au calme nécessaire à cette espèce. Peut-être surprendrez-vous la silhouette massive et majestueuse d'un mâle ou un tout jeune cabri faisant une démonstration de ses qualités innées d'alpinistes.

Crédit photo : PNE



Vivre au rythme des brebis (H)

Malgré ce relief austère, la vallée du Valgaudemar accueille depuis des siècles une activité pastorale intense qui rythme la vie des habitants du printemps aux premières neiges. Ca et là, vous découvrirez donc une cabane de berger sous le regard toujours étonné de ces brebis provenant d'élevages de la vallée. Les troupeaux sont constituées des races « Métisses », « Thônes et Marthod », « Lacaune » et « Mérinos », particulièrement bien adaptées aux exigences de ce relief.

Crédit photo : Jean-Philippe Telmon - PNE



L'alpage du Gioberney (I)

En été, l'alpage du Gioberney accueille environ 1000 moutons. Il est découpé en quartiers que le berger fait pâturer tout au long de l'estive en tenant compte de la météo et de la ressource alimentaire disponible. Tandis que Tirière est pâturé en juillet (le berger tient les bêtes dans la partie basse pour optimiser l'alpage et maintenir les buissons envahissants), par la suite c'est le plateau jusqu'au sommet de la Chauvetane que les animaux consomment.

Crédit photo : Olivier Warluzelle - PNE